


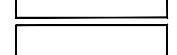
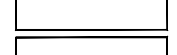



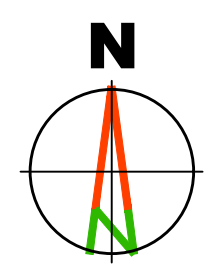


ЛЕГЕНДА

-  Граница обухвата плана детаљне регулације
-  Граница катастарских општина
-  Граница грађевинског подручја
-  Граница катастарске парцеле
-  Постојеће међне тачке које дефинишу границе обухвата плана и грађевинског подручја
-  Неизграђено земљиште
-  Улица у насељу
-  Водно земљиште - река Топлица



Наручилац и носилац израде плана: ОПШТИНА КУРШУМЛИЈА ул. Пролетерских бригада бб 18 430 Куршумлија			
Обрађивач плана: "АРХИПЛАН" Д.О.О. ул. Кнеза Михаила бр.66 АРАНЂЕЛОВАЦ			  
Заједнички са: ЈП "УРБАНИЗАМ" ул. Булевар цара Лазара бр.3/III НОВИ САД			
Назив плана: <p style="text-align: center;">ПЛАН ДЕТАЉНЕ РЕГУЛАЦИЈЕ ПОСТРОЈЕЊА ЗА ПРЕЧИШЋАВАЊЕ ОТПАДНИХ ВОДА У КУРШУМЛИЈИ</p>			
Назив листа: Постојећа претежна намена површина у оквиру планског обухвата	Размера: 1:1000	Лист број: 2.	
Руководилац израде: одговорни урбаниста: дипл.инж.арх. Јелена Милићевић (200147914)	Датум: децембар, 2018.год.		

